



2. PIELIKUMS  
20. 12. 2013

Ilgumam Nr. 4658

Notārs:



LATVIJAS REPUBLIKA  
TUKUMA RAJONS

Cēres pagasts

AUSEKĻI

Nekustamā īpašuma kadastra Nr. 9044 003 0041

# ZEMES ROBEŽU PLĀNS


Robežas noteiktas atbilstoši Kandavas novada domes 2004.gada 26.februāra lēmumam, protokols Nr.2.

Plāns sastādīts pēc 2004.gada ierādīšanas materiāliem mērogā 1:10000

Zemes kopplatība ir 13.0 ha.

(pildot robežu uzmērišanu, zemes īpašuma kopplatība var tikt precizēta)

IZSNIEGTA  
ZEMESGRĀMATU APLIECĪBA



VALSTS ZEMES DIENESTS  
ZIEMEĻKURZEMES REĢIONĀLĀ NODAĻA

Kadastra pārvaldes  
Tukuma biroja vadītāja

G.Nagle

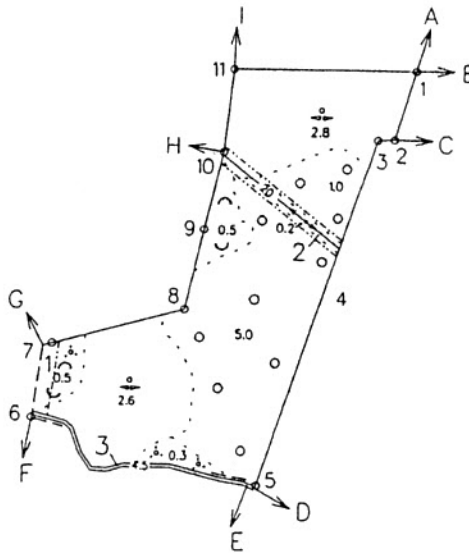
15.10.2004.

EKSPLIKĀCIJA

Zemes gabalu Nr.	Kopplatība, Ha	TAI SKAITĀ													
		Lauksaimn. izmant. zeme	NO TĀS				Meži	Krāmāji	Purvi	Zem ūdeņiem	Lsk.		Zem ceļiem	Pārējās zemes	Nosusināta LIZ, ha
			Aramzeme	Augļu dārzi	Pļavas	Ganības					Zem zivju dīķiem	Zem ekām un pagalmiem			
13.0	5.4	5.4	-	-	-	6.0	0.3	-	-	-	-	0.1	1.2	-	

F. 4631(164) 4632(132)

ZEMES GABALA IZVIETOJUMA SHĒMA



NEKUSTĀMĀ IPAŠUMA LIETOŠANAS TIESTĪBU APGRŪTINĀJUMI


- 1- aizsargjosla gar autoceļu V 1447 0.2 ha
- 2- aizsargjosla gar elektrisko tīklu gaisvadu līniju ar nominālo spriegumu 20 kV 0.4ha
- 3- ceļa servitūts 0.1ha

AR ŠO PIELIKUMU IEPAZINĀMIES UN TO APSTIPRINĀM:

*[Handwritten signatures]*

ROBEŽU APRAKSTS

No A. līdz B. zemes īpašums "OŠI"
B C zemes īpašums "FRĒZIJAS"
C D zemes īpašums "BRILJANTI"
D E zemes īpašums "BIRZINI"
E F zemes īpašums "STRĒLI"
F G valsts autoceļš V 1447
G H valsts zeme
H I zemes īpašums "AKMENKALNI"
I A zemes īpašums "BRANČI"



Mērogs 1:10000

VALSTS ZEMES DIENESTS ZIEMEĻKURZEMES REĢIONĀLĀ NODAĻA PASŪTĪJUMU IZPILDES PĀRVALDE			
Mērniec.doļas vadītājs	<i>[Signature]</i>	J.Miglons	02.06.04
Mērnieks	<i>[Signature]</i>	J.Angēns	19.04.04
Plānu zīmēja	<i>[Signature]</i>	J.Angēns	19.05.04